


Tegnforklaring

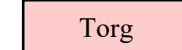
Reguleringsplan PBL 2008

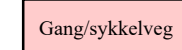
§12-5. Nr. 1 - Bebyggelse og anlegg


 Sentrumsformål Sentrumsformål

§12-5. Nr. 2 - Samferdselsanlegg og teknisk infrastruktur

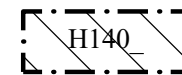
 Kjøreveg Kjøreveg

 Torg Torg




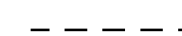



 Gang/sykkelveg Gang-/sykkelveg

 Annen veggrunn - grøntareal Annen veggrunn - grøntareal


§12-6 - Hensynssoner

 H140 Frisikt

Linjesymbol

 RpGrense
 RpFormålGrense
 Byggegrense
 Byggelinje
 Frisiktlinje
 Regulert fotgjengerfelt
 RpSikringGrense

Punktsymbol

 Avkjørsel - både inn og utkjøring

Kartopplysninger

Kilde for basiskart:

Koordinatsystem:

Høydegrunnlag:

Ekvidistanse: 1m

Kartmålestokk: 1:500 (A3)

0 25



Øyer
kommune


Detaljregulering Kongsvegen 3

Med tilhørende reguleringsbestemmelser

Arealplan-ID:
3440_201807

Forslagstiller:
Privat

SAKSBEHANDLING ETTER PLAN- OG BYGNINGSLOVEN

Dato	Revisjon	Endret kombinasjonsformål til Sentrumsformål	SAKS-NR.	DATO	SIGN.
				10.06.2020	
Kommunestyret sitt vedtak				24.09.2020	
Ny 2. gangs behandling					
Offentlig ettersyn fratil					
2. gangs behandling PU				15.09.2020	ALV
Offentlig ettersyn fra 18.06.2020 til 26.08.2020				18.06.2020	ALV
1. gangs behandling PU				20.08.2019	ALV
Kunngjøring av oppstart av planarbeid				16.10.2018	JN
Oppstartsmøte i Øyer kommune				17.08.2018	JN
PLANEN ER UTARBEIDET AV:			TEGNNR.	DATO	SIGN.
			PK01	29.04.2019	OJR

Det bekreftes at planen er i samsvar med kommunestyrets vedtak av

Dato

Plansjef